

Кому Обществу с ограниченной
(наименование застройщика)
ответственностью «АГРОСТРОЙ»
(фамилия, имя, отчество - для граждан,

полное наименование организации - для
Московская область, г. Наро-Фоминск,
юридических лиц),
ул. Калинина, д.8/1, пом. 7
его почтовый индекс и адрес)

РАЗРЕШЕНИЕ на строительство

№	R	U	5	0	5	2	4	0	0	0	-	0	4	2																	
---	---	---	---	---	---	---	---	---	---	---	---	---	---	---	--	--	--	--	--	--	--	--	--	--	--	--	--	--	--	--	--

Администрация Наро-Фоминского муниципального района

(наименование уполномоченного федерального органа исполнительной власти, или органа исполнительной власти субъекта Российской Федерации, или органа местного самоуправления, осуществляющих выдачу разрешения на строительство) руководствуясь статьей 51 Градостроительного кодекса Российской Федерации, разрешает строительство, реконструкцию, капитальный ремонт объекта капитального строительства (ненужное зачеркнуть)

33-х индивидуальных жилых домов: на земельном участке № 1 с кадастровым номером 50:26:180516:11

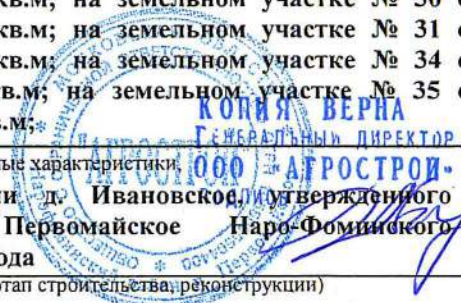
(наименование объекта капитального строительства)

общей площадью 476 кв.м; на земельном участке № 2 с кадастровым номером 50:26:180516:12 общей площадью 486 кв.м; на земельном участке № 3 с кадастровым номером 50:26:180516:13 общей площадью 495 кв.м; на земельном участке № 4 с кадастровым номером 50:26:180516:14 общей площадью 522 кв.м; на земельном участке № 5 с кадастровым номером 50:26:180516:15 общей площадью 825 кв.м; на земельном участке № 6 с кадастровым номером 50:26:180516:16 общей площадью 827 кв.м; на земельном участке № 7 с кадастровым номером 50:26:180516:17 общей площадью 831 кв.м; на земельном участке № 8 с кадастровым номером 50:26:180516:18 общей площадью 836 кв.м; на земельном участке № 9 с кадастровым номером 50:26:180516:19 общей площадью 852 кв.м; на земельном участке № 10 с кадастровым номером 50:26:180516:20 общей площадью 838 кв.м; на земельном участке № 11 с кадастровым номером 50:26:180516:21 общей площадью 850 кв.м; на земельном участке № 12 с кадастровым номером 50:26:180516:22 общей площадью 874 кв.м; на земельном участке № 13 с кадастровым номером 50:26:180516:23 общей площадью 667 кв.м; на земельном участке № 14 с кадастровым номером 50:26:180516:24 общей площадью 768 кв.м; на земельном участке № 15 с кадастровым номером 50:26:180516:25 общей площадью 767 кв.м; на земельном участке № 16 с кадастровым номером 50:26:180516:26 общей площадью 773 кв.м; на земельном участке № 17 с кадастровым номером 50:26:180516:27 общей площадью 766 кв.м; на земельном участке № 18 с кадастровым номером 50:26:180516:28 общей площадью 770 кв.м; на земельном участке № 19 с кадастровым номером 50:26:180516:29 общей площадью 946 кв.м; на земельном участке № 20 с кадастровым номером 50:26:180516:30 общей площадью 789 кв.м; на земельном участке № 21 с кадастровым номером 50:26:180516:31 общей площадью 829 кв.м; на земельном участке № 22 с кадастровым номером 50:26:180516:32 общей площадью 962 кв.м; на земельном участке № 23 с кадастровым номером 50:26:180516:33 общей площадью 1156 кв.м; на земельном участке № 24 с кадастровым номером 50:26:180516:34 общей площадью 1061 кв.м; на земельном участке № 25 с кадастровым номером 50:26:180516:35 общей площадью 1254 кв.м; на земельном участке № 26 с кадастровым номером 50:26:180516:36 общей площадью 1036 кв.м; на земельном участке № 27 с кадастровым номером 50:26:180516:37 общей площадью 1072 кв.м; на земельном участке № 28 с кадастровым номером 50:26:180516:38 общей площадью 1374 кв.м; на земельном участке № 29 с кадастровым номером 50:26:180516:39 общей площадью 1572 кв.м; на земельном участке № 30 с кадастровым номером 50:26:180516:40 общей площадью 1778 кв.м; на земельном участке № 31 с кадастровым номером 50:26:180516:41 общей площадью 1236 кв.м; на земельном участке № 34 с кадастровым номером 50:26:180516:42 общей площадью 1676 кв.м; на земельном участке № 35 с кадастровым номером 50:26:180516:43 общей площадью 2007 кв.м;

в соответствии с проектной документацией, краткие проектные характеристики

в соответствии с проектом планировки части территории д. Ивановское, утвержденного постановлением Администрации сельского поселения Первомайское Наро-Фоминского муниципального района Московской области № 118 от 29.02.2011 года

(описание этапа строительства, реконструкции, если разрешение выдается на этап строительства, реконструкции)



Московская область, Наро-Фоминский район,

расположенных по адресу:

(полный адрес объекта капитального строительства с указанием субъекта Российской Федерации,

с.п. Первомайское, д. Ивановское

административного района и т.д. или строительный адрес)

Срок действия настоящего разрешения – до 05 марта 20 15 г.

Заместитель Руководителя
Администрации Наро-Фоминского
муниципального района -
Председатель Комитета
градостроительства

(должность уполномоченного сотрудника органа,
осуществляющего выдачу разрешения на
строительство)



М.Е. Казачков

(подпись)

(расшифровка подписи)

06 марта 20 12 г.

М.П.

Действие настоящего разрешения продлено до 20 г.

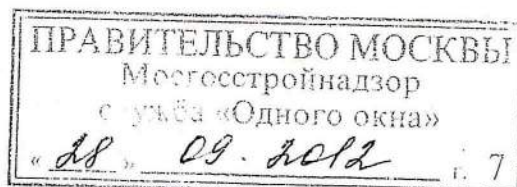
(должность уполномоченного сотрудника органа,
осуществляющего выдачу разрешения на
строительство)

(подпись)

(расшифровка подписи)

 20 г.

М.П.



Объект зарегистрирован
в базе данных № 26150

Кому ООО «АГРОСТРОЙ»
(наименование застройщика)

(фамилия, имя, отчество - для граждан,
Московская область, г. Наро-Фоминск,

полное наименование организации - для
ул. Калинина, д. 8/1, пом. 7

юридических лиц),

его почтовый индекс и адрес)

РАЗРЕШЕНИЕ на строительство

№ R U 5 0 5 2 4 0 0 0 - 1 8 1

Администрация Наро-Фоминского муниципального района

(наименование уполномоченного федерального органа исполнительной власти, или органа исполнительной власти субъекта Российской Федерации, или органа местного самоуправления, осуществляющих выдачу разрешения на строительство) руководствуясь статьей 51 Градостроительного кодекса Российской Федерации, разрешает строительство, ~~реконструкцию,~~ капитальный ремонт объекта капитального строительства

(ненужное зачеркнуть)

здания магазина шаговой доступности (площадью 750 кв.м, этажность - 1 этаж) - (№ по ГП:1); одного 4-х

(наименование объекта капитального строительства)

квартирного блокированного жилого дома (общей площадью 1154,9 кв.м, этажность - 2 этажа) - (№ по

в соответствии с проектной документацией, краткие проектные характеристики,

ГП2); одиннадцати 12-ти квартирных жилых домов (общей площадью 1072,4 кв.м каждый, этажность - 3 этажа) - (№№ по ГП:3,4,5,6,7,8,11,12, 103,104,105); шести 18-ти квартирных жилых домов (общей площадью

описание этапа строительства, реконструкции, если разрешение выдается на этап строительства, реконструкции)

1072,4 кв.м каждый, этажность - 3 этажа) - (№№ по ГП:9,10,13,14,108,109), двух блокированных многосекционных жилых домов (таунхаусов): 18 блок-секций (общей площадью 127,45 кв.м каждая, этажность - 2 этажа), в т.ч. 9 блок - секций - 2 ед. (№№ по ГП: 107,106) на земельном участке общей площадью 52914 кв.м с кадастровым номером 50:26:180516:51; девяти 12-ти квартирных жилых домов (общей площадью 1072,4 кв.м каждый, этажность - 3 этажа) - (№№ по ГП: 17,18,21,22, 98,99,100,101,102), шести 18-ти квартирных жилых домов (общей площадью 1072,4 кв.м каждый, этажность - 3 этажа) - (№№ по ГП:16,19,20,23,96,97), пяти блокированных многосекционных жилых домов (таунхаусов): 32 блок-секции (общей площадью 115,44 кв.м каждый, этажность - 2 этажа), в т.ч. 4 блок-секции - 2 ед. (№№ по ГП:41,31), 7 блок-секций - 1 ед. (№ по ГП:30), 8 блок-секций - 1 ед. (№ по ГП:42), 9 блок-секций - 1 ед. (№ по ГП:29) на земельном участке общей площадью 57796 кв.м с кадастровым номером 50:26:180516:53

расположенного по адресу: Московская область, Наро-Фоминский район,

(полный адрес объекта капитального строительства с указанием субъекта Российской Федерации,

с.п. Первомайское, д. Ивановское

административного района и т.д. или строительный адрес)

Срок действия настоящего разрешения - до " 18 11 2015 г.

Заместитель Руководителя
Администрации Наро-Фоминского
муниципального района - Председатель Комитета
градостроительства

М.Е. Казачков

(расшифровка подписи)

(подпись)

20 12 г.



26150

Кому ООО «АГРОСТРОЙ»
 (наименование застройщика)
Московская область, г. Наро-Фоминск
 (фамилия, имя, отчество - для граждан,
ул. Калинина, д. 8/1, пом. 7
 полное наименование организации - для
 юридических лиц),
 его почтовый индекс и адрес)

**РАЗРЕШЕНИЕ
на строительство**

№ **R U 5 0 5 2 4 0 0 0 - 2 6 2**

Администрация Наро-Фоминского муниципального района

(наименование уполномоченного федерального органа исполнительной власти, или органа исполнительной власти субъекта Российской Федерации, или органа местного самоуправления, осуществляющих выдачу разрешения на строительство) руководствуясь статьей 51 Градостроительного кодекса Российской Федерации, разрешает строительство, реконструкцию, капитальный ремонт объекта капитального строительства (ненужное зачеркнуть)

1-го и 2-го этапа 1-й очереди строительства многоэтажной застройки, согласно положительному заключению
 (наименование объекта капитального строительства)

Государственной экспертизы №50-1-4-0807-12 от 20.06.2012г.:

в соответствии с проектной документацией, краткие проектные характеристики,

многоквартирного 9-ти этажного 5-ти секционного жилого дома, общей площадью квартир – 10993,88 кв.м (поз. по ГП: 4); многоквартирного 9-ти этажного, 3-х секционного жилого дома, общей площадью квартир 6869,43 кв.м (поз. по ГП:5); многоквартирного 5-6-7-9-ти этажного, 9-ти секционного жилого дома, общей площадью квартир 17604,34 кв.м (поз. по ГП:6) на земельном участке общей площадью 45273 кв.м с кадастровым номером 50:26:180516:62; многоквартирного 6-7-9-ти этажного 9-ти секционного жилого дома с помещениями нежилого назначения на 1-м этаже, общей площадью квартир 17265,56 кв.м, общей площадью

описание этапа строительства, реконструкции, если разрешение выдается на этап строительства, реконструкции)

нежилых помещений 727,98 кв.м (поз. по ГП:7); многоквартирного 6-7-8-9-ти этажного 10-ти секционного жилого дома с помещениями нежилого назначения на 1-м этаже, общей площадью квартир 19261,0 кв.м, общей площадью нежилых помещений 711,74 кв.м (поз. по ГП:8), многоквартирного 6-7-9-ти этажного 6-ти секционного жилого дома, общей площадью квартир 11169,67 кв.м (поз. по ГП :9) на земельном участке общей площадью 30102 кв.м с кадастровым номером 50:26:180516:60; многоквартирного 9-ти этажного 10-ти секционного жилого дома, общей площадью квартир 21309,28 кв.м (поз. по ГП:10) на земельном участке общей площадью 11298 кв.м с кадастровым номером 50:26:180516:61; многоуровневая автостоянка на 900 машиномест, 7 этажей, общей площадью нежилых помещений 27132 кв.м (поз. по ГП:11) на земельном участке общей площадью 28259 кв.м с кадастровым номером 50:26:180516:64

расположенном по адресу: Московская область, Наро-Фоминский район, с.п. Первомайское,

(полный адрес объекта капитального строительства с указанием субъекта Российской Федерации, дер. Ивановское

административного района и т.д. или строительный адрес)

Срок действия настоящего разрешения – до “ 22 ” июня 20 16 г.

Заместитель Руководителя
 Администрации Наро-Фоминского
 муниципального района -
 Председатель Комитета
 градостроительства

М.Е. Казачков

(должность уполномоченного сотрудника органа, осуществляющего выдачу разрешения на строительство)

(подпись)

(расшифровка подписи)

“ 22 ” июня 20 12 г.

М.П.



Кому Обществу с ограниченной
(наименование застройщика
ответственностью «АГРОСТРОЙ»)
(фамилия, имя, отчество - для граждан,
полное наименование организации - для
Московская область, г. Наро-Фоминск,
юридических лиц),
ул. Калинина, д.8/1, пом. 7
его почтовый индекс и адрес)

**РАЗРЕШЕНИЕ
на строительство**

№ **R U 5 0 5 2 4 0 0 0 - 2 6 3**

Администрация Наро-Фоминского муниципального района

(наименование уполномоченного федерального органа исполнительной власти, или органа исполнительной власти субъекта Российской Федерации, или органа местного самоуправления, осуществляющих выдачу разрешения на строительство) руководствуясь статьей 51 Градостроительного кодекса Российской Федерации, разрешает строительство, реконструкцию, капитальный ремонт объекта капитального строительства
(ненужное зачеркнуть)

6-ти индивидуальных жилых домов:

на земельном участке № 36 с кадастровым номером 50:26:180516:44 общей площадью 2131 кв.м;
на земельном участке № 37 с кадастровым номером 50:26:180516:45 общей площадью 2377 кв.м;
на земельном участке № 38 с кадастровым номером 50:26:180516:46 общей площадью 2164 кв.м;
на земельном участке № 39 с кадастровым номером 50:26:180516:47 общей площадью 2010 кв.м;
на земельном участке № 33 с кадастровым номером 50:26:180516:48 общей площадью 1228 кв.м;
на земельном участке № 32 с кадастровым номером 50:26:180516:49 общей площадью 1200 кв.м

(наименование объекта капитального строительства,

в соответствии с проектом планировки части территории д. Ивановское, утвержденным

в соответствии с проектной документацией, краткие проектные характеристики,

**постановлением Администрации сельского поселения Первомайское Наро-Фоминского
муниципального района Московской области № 118 от 29.02.2011 года**

(описание этапа строительства, реконструкции, если разрешение выдается на этап строительства, реконструкции)

Московская область, Наро-Фоминский район,

расположенных по адресу:

(полный адрес объекта капитального строительства с указанием субъекта Российской Федерации,

с.п. Первомайское, д. Ивановское

административного района и т.д. или строительный адрес)

Срок действия настоящего разрешения – до **“ 06 ” июня 2018 г.**

**Заместитель Руководителя
Администрации Наро-Фоминского
района, Председатель Комитета
градостроительства**

(должность уполномоченного сотрудника органа, осуществляющего выдачу разрешения на строительство)

“ 06 ” июня 2012 г.

М.П.

(подпись)

М.Е. Казачков

(расшифровка подписи)

Действие настоящего разрешения продлено до “ ”

(должность уполномоченного сотрудника органа, осуществляющего выдачу разрешения на строительство)

“ ” 20 Г.

М.П.

(подпись)



(расшифровка подписи)

Кому ООО «АГРОСТРОЙ»
(наименование застройщика)
(фамилия, имя, отчество - для граждан,
Московская область, г. Наро-Фоминск,
полное наименование организации - для
ул. Калинина, д. 8/1, пом. 7
юридических лиц),
его почтовый индекс и адрес)

РАЗРЕШЕНИЕ на строительство

№ R U 5 0 5 2 4 0 0 0 - 3 6 1

Администрация Наро-Фоминского муниципального района

(наименование уполномоченного федерального органа исполнительной власти, или органа исполнительной власти субъекта Российской Федерации, или органа местного самоуправления, осуществляющих выдачу разрешения на строительство) руководствуясь статьей 51 Градостроительного кодекса Российской Федерации, разрешает строительство, реконструкцию, капитальный ремонт объекта капитального строительства (ненужное зачеркнуть)

четырёх блокированных многоквартирных жилых домов (таунхаусов): 24 блок-секции (общей площадью 115,44 кв.м каждый, этажность 2 этажа), в том числе 5 блок-секций – 2 ед. (№№ по ГП:44,46), 7 блок-секций

(наименование объекта капитального строительства)
в соответствии с проектной документацией, краткие проектные характеристики,
– 2 ед. (№№ по ГП:43,45), на земельном участке площадью 21615 кв.м, с кадастровым номером 50:26:180516:74; трех 12-ти квартирных жилых домов (общей площадью 1072,4 кв.м каждый, этажность – 3
этажа) – (№№ по ГП:26,27,28), двух 18-ти квартирных жилых домов (общей площадью 1072,4 кв.м каждый, этажность – 3 этажа) – (№№ по ГП:24,25), трех блокированных многоквартирных жилых домов (таунхаусов) 15 блок-секций (общей площадью 115,44 кв.м каждый, этажность – 2 этажа), в т.ч. 4 блок-секции – 1 ед. (№ по ГП:32), 5 блок-секций – 1 ед. (№ по ГП:40), 6 блок-секций – 1 ед. (№ по ГП:39), шести блокированных многоквартирных жилых домов (таунхаусов) 40 блок-секций (общей площадью 127,45 кв.м каждый, этажность – 2 этажа), в т.ч. 7 блок-секций – 4 ед. (№№ по ГП:33,34,35,36), 6 блок-секций – 2 ед. (№№ по ГП:37,38), здание магазина шаговой доступности (общей площадью 200 кв.м, этажность – 1 этаж) – (№ по ГП:110), на земельном участке общей площадью 33931 кв.м с кадастровым номером 50:26:180516:57; семи блокированных многоквартирных жилых домов (таунхаусов) 55 блок-секций (общей площадью 115,44 кв.м, этажность – 2 этажа), в т.ч. 6 блок-секций – 3 ед. (№№ по ГП:48,51,52), 9 блок-секций – 3 ед. (№№ по ГП:47,49,50), 10 блок-секций – 1 ед. (№ по ГП:53) на земельном участке общей площадью 20508 кв.м с кадастровым номером 50:26:180516:75; трех 12-ти квартирных жилых домов (общей площадью 1072,4 кв.м каждый, этажность – 3 этажа) – (№№ по ГП:56,57,58), одного блокированного многоквартирного жилого дома (таунхаус) 9 блок-секций (общей площадью 166 кв.м каждый, этажность – 2 этажа), на земельном участке общей площадью 11057 кв.м с кадастровым номером 50:26:180516:77; восемнадцати 12-ти квартирных жилых домов (общей площадью 1072,4 кв.м, этажность – 3 этажа) – (№№ по ГП:59,60,63,64,65,66,67,68,69,70,71,72,73,76,77,78,79,80), восьми 18-ти квартирных жилых домов (общей площадью 1072,4 кв.м, этажность – 3 этажа) – (№№ по ГП:61,62,74,75,81,82,83,84), одного блокированного многоквартирного жилого дома (таунхаусов) 9 блок-секций (общей площадью 165,74 кв.м, этажность – 3 этажа) – (№ по ГП:54), здание магазина шаговой доступности общей площадью 200 кв.м, этажность – 1 этаж) – (№ по ГП:111), на земельном участке общей площадью 85844 кв.м с кадастровым номером 50:26:180516:68 ; одиннадцати индивидуальных коттеджей (общей площадью 1000 кв.м каждый, переменной этажностью – 2-3 этажа) – (№ по ГП:85,86,87,88,89,90,91,92,93,94,95) на земельном участке общей площадью 56083 кв.м с кадастровым номером 50:26:180516:67

расположенного по адресу: Московская область, Наро-Фоминский район,

(полный адрес объекта капитального строительства с указанием субъекта Российской Федерации,

с.п. Первомайское, д. Ивановское

административного района и т.д. или строительный адрес)

Срок действия настоящего разрешения – до “ 06 ” июня 2015 г.

Заместитель Руководителя
Администрации Наро-
Фоминского муниципального
района – Председатель Комитета
градостроительства

(должность уполномоченного сотрудника органа,
осуществляющего выдачу разрешения на
строительство)

(подпись)

М.Е. Казачков

(расшифровка подписи)

06 июня 20 12 г.

М.П.

Действие настоящего разрешения продлено до “ ” 20 г.


(должность уполномоченного сотрудника органа,
осуществляющего выдачу разрешения на
строительство)

(подпись)

(расшифровка подписи)

“ ” 20 г.

М.П.



объект зарегистрирован
в базе данных № 26150



**ПРАВИТЕЛЬСТВО МОСКВЫ
КОМИТЕТ ГОСУДАРСТВЕННОГО СТРОИТЕЛЬНОГО НАДЗОРА
ГОРОДА МОСКВЫ
(МОСГОССТРОЙНАДЗОР)**

ул. Брянская, д. 9. Москва, 121059; телефон/факс: (499) 240-03-12; e-mail: info@stroinadzor.ru, http://www.stroinadzor.ru
ОКПО 40150382, ОГРН 1067746784390, ИНН/КПП 7730544207/773001001

Дело № 29222

экз. № 1

Кому: **Общество с ограниченной ответственностью "АГРОСТРОЙ"**

(наименование застройщика (фамилия, имя, отчество – для граждан, полное наименование организации для юридических лиц))

143300 Московская обл. г. Наро-Фоминск ул. Калинина д. 8/1 пом. 7,
тел. -

ИНН/КПП 5030048672/503001001

(его почтовый индекс и адрес, ИНН/КПП)

**РАЗРЕШЕНИЕ
на строительство**

№ RU77242000-007670

Комитет государственного строительного надзора города Москвы

(наименование уполномоченного федерального органа исполнительной власти, или органа исполнительной власти субъекта Российской Федерации, или органа местного самоуправления, осуществляющих выдачу разрешения на строительство)

руководствуясь статьей 51 Градостроительного кодекса Российской Федерации, разрешает:
строительство объекта капитального строительства

детский сад на 150 мест

(наименование объекта капитального строительства в соответствии с проектной документацией,

Общая площадь (кв.м):	3420,0	Площадь участка (га):	0,7881	Количество этажей:	3	Верхняя отметка (м):	низ окна - 8,10
Объем (куб.м):	12620,0	в том числе подземной части (куб.м):	2550,0	Вместимость (емкость) детского дошкольного учреждения 150 мест			
Сметная стоимость объекта капитального строительства (тыс. руб.) (в базисных ценах 1998 г.):	-	Удельная стоимость 1 кв.м площади (тыс. руб.):		-			

краткие проектные характеристики,

строительство

описание этапа строительства, реконструкции, если разрешение выдается на этап строительства, реконструкции)

расположенного по адресу: **Москва, ТАО, поселение Первомайское, Ивановское дер., уч. 1/1,
вблизи**

(полный адрес объекта капитального строительства с указанием субъекта Российской Федерации, административного района и т. д. или строительный адрес)

Срок действия настоящего разрешения - до **« 30 » декабря 2013 г.**

Заместитель председателя

(должность уполномоченного сотрудника органа, осуществляющего выдачу разрешения на строительство)

(подпись)

А.Б. Пирогов

(расшифровка подписи)



« 30 » января 2013 г.



**ПРАВИТЕЛЬСТВО МОСКВЫ
КОМИТЕТ ГОСУДАРСТВЕННОГО СТРОИТЕЛЬНОГО НАДЗОРА
ГОРОДА МОСКВЫ
(МОСГОССТРОЙНАДЗОР)**

ул. Брянская, д. 9. Москва, 121059; телефон/факс: (499) 240-03-12; e-mail: info@stroinadzor.ru, http://www.stroinadzor.ru
ОКПО 40150382, ОГРН 1067746784390, ИНН/КПП 7730544207/773001001

Дело № 29223

экз. № 1

Кому: **Общество с ограниченной ответственностью "АГРОСТРОЙ"**

(наименование застройщика (фамилия, имя, отчество – для граждан, полное наименование организации для юридических лиц))

143300 Московская обл. г. Наро-Фоминск ул. Калинина д. 8/1 пом. 7,
тел. -

ИНН/КПП 5030048672/503001001

(его почтовый индекс и адрес, ИНН/КПП)

**Р А З Р Е Ш Е Н И Е
на строительство**

№ RU77242000-007671

Комитет государственного строительного надзора города Москвы

(наименование уполномоченного федерального органа исполнительной власти, или органа исполнительной власти субъекта Российской Федерации, или органа местного самоуправления, осуществляющих выдачу разрешения на строительство)

руководствуясь статьей 51 Градостроительного кодекса Российской Федерации, разрешает:
строительство объекта капитального строительства

школа на 825 мест

(наименование объекта капитального строительства в соответствии с проектной документацией,

Общая площадь (кв.м):	19987,28	Площадь участка (га):	3,2885	Количество этажей:	1-4	Верхняя отметка (м):	24,40
Объем (куб.м):	94050,0	в том числе подземной части (куб.м):	17960,0	Вместимость (емкость) школ 825 мест			
Сметная стоимость объекта капитального строительства (тыс. руб.) (в базисных ценах 1998 г.):			-	Удельная стоимость 1 кв.м площади (тыс. руб.):	-		

краткие проектные характеристики,
строительство

описание этапа строительства, реконструкции, если разрешение выдается на этап строительства, реконструкции)

расположенного по адресу: **Москва, ТАО, поселение Первомайское, Ивановское дер., уч. 1/1,**
вблизи

(полный адрес объекта капитального строительства с указанием субъекта Российской Федерации, административного района и т. д. или строительный адрес)

Срок действия настоящего разрешения - до **« 30 » января 2014 г.**

Заместитель председателя

(должность, уполномоченного сотрудника органа, осуществляющего выдачу разрешения на строительство)



« 30 » января 2013 г.

М.П.

(подпись)

А.Б. Пирогов

(расшифровка подписи)

