



# МИНИСТЕРСТВО ЖИЛИЩНОЙ ПОЛИТИКИ МОСКОВСКОЙ ОБЛАСТИ

Кому: Общество с ограниченной ответственностью  
"СПЕЦИАЛИЗИРОВАННЫЙ  
ЗАСТРОЙЩИК" ДИВНОЕ-СИТИ"

наименование застройщика (фамилия, имя,  
отчество – для граждан, полное наименование  
организации – для юридических лиц)

142701, Москва г., Ленинский район, г.  
Москва, г. Москва, ул. Вятская, д. 27, корп.  
19, stremousova56@yandex.ru

почтовый индекс и адрес, адрес электронной почты

## РАЗРЕШЕНИЕ на строительство

Дата 28.12.2018

№ RU50-21-12632-2018

### Министерство жилищной политики Московской области

(наименование уполномоченного федерального органа исполнительной власти или органа исполнительной власти субъекта Российской Федерации, или органа

местного самоуправления, осуществляющих выдачу разрешения на строительство. Государственная корпорация по атомной энергии "Росатом")

в соответствии со статьей 51 Градостроительного кодекса Российской Федерации разрешает:

1	Строительство объекта капитального строительства	V
	Реконструкцию объекта капитального строительства	
	Работы по сохранению объекта культурного наследия, затрагивающие конструктивные и другие характеристики надежности и безопасности такого объекта	
	Строительство линейного объекта (объекта капитального строительства, входящего в состав линейного объекта)	
	Реконструкцию линейного объекта (объекта капитального строительства, входящего в состав линейного объекта)	

2	Наименование объекта капитального строительства (этапа) в соответствии с проектной документацией	«Жилая застройка на трёх земельных участках с кадастровыми номерами №50:21:0040112:5874, №50:21:0040112:5876, №50:21:0000000:35667 общей площадью 18,1 га» (Очередь 2. Этап 1 и 2 (Жилые корпуса К3, К4, К5, К6, К7)
	Наименование организации, выдавшей положительное заключение экспертизы проектной документации, и в случаях, предусмотренных законодательством Российской Федерации, реквизиты приказа об утверждении положительного заключения государственной экологической экспертизы	ООО «Экспертстройинжиниринг»
	Регистрационный номер и дата выдачи положительного заключения экспертизы проектной документации и в случаях, предусмотренных законодательством Российской Федерации, реквизиты приказа об утверждении положительного заключения государственной экологической экспертизы	№ 50-2-1-3-0280-18 от 21.06.2018
3	Кадастровый номер земельного участка (земельных участков), в пределах которого (которых) расположен или планируется расположение объекта капитального строительства	50:21:0000000:35667, 50:21:0040112:5876, 50:21:0040112:5874
	Номер кадастрового квартала (кадастровых кварталов), в пределах которого (которых) расположен или планируется расположение объекта капитального строительства	50:21:0000000, 50:21:0040112
	Кадастровый номер реконструируемого объекта капитального строительства	-
3.1	Сведения о градостроительном плане земельного участка	№ RU50503311-047/14-ГСП утвержден распоряжением Администрации муниципального образования сельское поселение Совхоз им. Ленина Ленинского муниципального района Московской области от 29.12.2014 №418; № RU50503311-048/14-ГСП утвержден распоряжением Администрации муниципального образования сельское поселение Совхоз им. Ленина Ленинского муниципального района Московской области от 29.12.2014 №418; № RU50503311-049/14-ГСП утвержден распоряжением Администрации муниципального

		<b>образования сельское поселение Совхоз им. Ленина Ленинского муниципального района Московской области от 29.12.2014 №418</b>	
3.2	Сведения о проекте планировки и проекте межевания территории	-	
3.3	Сведения о проектной документации объекта капитального строительства, планируемого к строительству, реконструкции, проведению работ сохранения объекта культурного наследия, при которых затрагиваются конструктивные и другие характеристики надежности и безопасности объекта	<b>ООО «Проектное бюро «Крупный план»</b>	
4	Краткие проектные характеристики для строительства, реконструкции объекта капитального строительства, объекта культурного наследия, если при проведении работ по сохранению объекта культурного наследия затрагиваются конструктивные и другие характеристики надежности и безопасности такого объекта:		
	Наименование объекта капитального строительства, входящего в состав имущественного комплекса, в соответствии с проектной документацией:		
	<b>Этап 1 жилой дом №3</b>		
	Общая площадь (кв. м):	<b>20089,37</b>	Площадь участка (кв. м): <b>72837,00</b>
	Объем (куб. м):	<b>76049,84</b>	в том числе подземной части (куб. м): -
	Количество этажей (шт.):	<b>8-9</b>	Высота (м): <b>32,15</b>
	Количество подземных этажей (шт.):	<b>1</b>	Вместимость (чел.): -
	Площадь застройки (кв. м):	<b>2 738,22</b>	
	Иные показатели:	<b>Этап 1 жилой дом №3 Общая площадь квартир с учетом лоджий и балконов, по проекту кв.м - 13326,88; Количество квартир, всего, по проекту шт. - 240; Арендуемые помещения Общая площадь, по проекту кв.м - 249,45;</b>	
	<b>Этап 1 жилой дом №4</b>		
	Общая площадь (кв. м):	<b>5070,28</b>	Площадь участка (кв. м): <b>72837,00</b>
	Объем (куб. м):	<b>18764,40</b>	в том числе подземной части (куб. м): -
	Количество этажей (шт.):	<b>7</b>	Высота (м): <b>23,74</b>
	Количество	<b>1</b>	Вместимость -

подземных этажей (шт.):		(чел.):	
Площадь застройки (кв. м):	<b>798,82</b>		
Иные показатели:	<b>Этап 1 жилой дом №4 Общая площадь квартир с учетом лоджий и балконов, по проекту кв.м - 3287,77; Количество квартир, всего, по проекту шт. - 58;</b>		
<b>Этап 2 жилой дом №5</b>			
Общая площадь (кв. м):	<b>8988,86</b>	Площадь участка (кв. м):	<b>91497,00</b>
Объем (куб. м):	<b>36154,17</b>	в том числе подземной части (куб. м):	-
Количество этажей (шт.):	<b>9</b>	Высота (м):	<b>31,05</b>
Количество подземных этажей (шт.):	<b>1</b>	Вместимость (чел.):	-
Площадь застройки (кв. м):	<b>1 203,62</b>		
Иные показатели:	<b>Этап 2 жилой дом №5 Общая площадь квартир с учетом лоджий и балконов, по проекту кв.м - 6306,72; Количество квартир, всего, по проекту шт. - 116;</b>		
<b>Этап 2 жилой дом №6</b>			
Общая площадь (кв. м):	<b>6547,22</b>	Площадь участка (кв. м):	<b>91497,00</b>
Объем (куб. м):	<b>24065,83</b>	в том числе подземной части (куб. м):	-
Количество этажей (шт.):	<b>9</b>	Высота (м):	<b>29,75</b>
Количество подземных этажей (шт.):	<b>1</b>	Вместимость (чел.):	-
Площадь застройки (кв. м):	<b>798,82</b>		
Иные показатели:	<b>Этап 2 жилой дом №6 Общая площадь квартир с учетом лоджий и балконов, по проекту кв.м - 4213,61; Количество квартир, всего, по проекту шт. - 78;</b>		
<b>Этап 2 жилой дом №7</b>			
Общая площадь (кв. м):	<b>8988,86</b>	Площадь участка (кв. м):	<b>91497,00</b>
Объем (куб. м):	<b>36154,17</b>	в том числе подземной части	-

		(куб. м):	
Количество этажей (шт.):	<b>9</b>	Высота (м):	<b>30,75</b>
Количество подземных этажей (шт.):	<b>1</b>	Вместимость (чел.):	-
Площадь застройки (кв. м):	<b>1 203,62</b>		
Иные показатели:	<b>Этап 2 жилой дом №7 Общая площадь квартир с учетом лоджий и балконов, по проекту кв.м - 6055,90; Количество квартир, всего, по проекту шт. - 116;</b>		
5	Адрес (местоположение) объекта:	<b>Московская область, Ленинский район, сельское поселение Совхоз им. Ленина, д. Ближние Пруды, уч.68</b>	
6	Краткие проектные характеристики линейного объекта:		
	Категория:(класс)	-	
	Протяженность:	-	
	Мощность (пропускная способность, грузооборот, интенсивность движения):	-	
	Тип (КЛ, ВЛ, КВЛ), уровень напряжения линий электропередачи	-	
	Перечень конструктивных элементов, оказывающих влияние на безопасность:	-	
	Иные показатели :	-	

Срок действия настоящего разрешения – до 28.06.2025 в соответствии с 389-08/17/1/2/1-ПОС, 389-08/17/2/2/2-ПОС

**Министр жилищной  
политики Московской  
области**

(должность уполномоченного  
лица органа, осуществляющего  
выдачу разрешения на строительство)  
28.12.2018

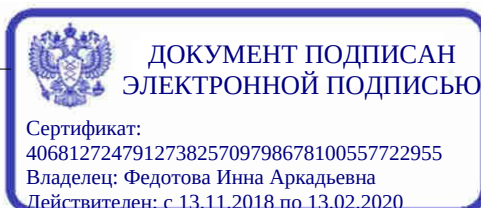


**И.А. Федотова**  
(расшифровка подписи)

«На основании заявления Общество с ограниченной ответственностью "СПЕЦИАЛИЗИРОВАННЫЙ ЗАСТРОЙЩИК "ДИВНОЕ-СИТИ" (Р001-8929017361-22877964) об исправлении технической ошибки внести в разрешение на строительство от 28.12.2018 № RU50-21-12632-2018, выданного Министерством жилищной политики Московской области (далее – разрешение на строительство) следующее(ие) изменение(я): на титульном листе разрешения на строительство поле «почтовый индекс и адрес, адрес электронной почты» изложить в следующей редакции: «142701, Московская область, Ленинский район, г. Видное, пр-д Битцевский, д. 17, пом. 1, stremoysova@city-xxi.ru».

**Министр жилищной  
политики Московской  
области**

(должность уполномоченного  
лица органа, осуществляющего  
выдачу разрешения на строительство)  
10.04.2019



**И.А. Федотова**  
(расшифровка подписи)

На основании заявления Общество с ограниченной ответственностью "Специализированный Застройщик "Дивное-Сити" от 10.11.2022 № P001-2277205431-65961322 о внесении изменений в разрешение на строительство от 28.12.2018 № RU50-21-12632-2018, выданного Министерством жилищной политики Московской области (далее – разрешение на строительство) внести в разрешение на строительство следующее(-ие) изменение(-я):

Сведения о проектной документации изложить в следующей редакции:

Раздел 5. Сведения о проектной документации, типовом архитектурном решении	
5.1. Сведения о разработчике - индивидуальном предпринимателе	
5.1.1. Фамилия:	-
5.1.2. Имя:	-
5.1.3. Отчество:	-
5.1.4. ИНН:	-
5.1.5. ОГРНИП:	-
5.2. Сведения о разработчике - юридическом лице	
5.2.1. Полное наименование:	<b>Общество с ограниченной ответственностью "Проектное бюро "Крупный план"</b>
5.2.2. ИНН:	<b>7715907449</b>
5.2.3. ОГРН:	<b>1127746159386</b>
5.3. Дата утверждения (при наличии):	-
5.4. Номер (при наличии):	-
5.5. Типовое архитектурное решение объекта капитального строительства, утвержденное для исторического поселения (при наличии)	
5.5.1. Дата:	-
5.5.2. Номер:	-
5.5.3. Наименование документа:	-
5.5.4. Наименование уполномоченного органа, принявшего решение об утверждении типового архитектурного решения:	-

Информацию о результатах экспертизы проектной документации и государственной экологической экспертизы изложить в следующей редакции:

Раздел 6. Информация о результатах экспертизы проектной документации и государственной экологической экспертизы	
6.1. Сведения об экспертизе проектной документации	
6.1.1.1. Дата утверждения:	<b>21.06.2018</b>
6.1.1.2. Номер:	<b>50-2-1-3-0280-18</b>
6.1.1.3. Наименование органа или организации, выдавшей положительное заключение экспертизы проектной документации:	<b>ООО «Эксперстройинжиниринг»</b>
6.1.2.1. Дата утверждения:	-
6.1.2.2. Номер:	-
6.1.2.3. Наименование органа или организации, выдавшей положительное заключение экспертизы проектной документации:	-
6.2. Сведения о государственной экологической экспертизе	
6.2.1.1. Дата утверждения:	-
6.2.1.2. Номер:	-
6.2.1.3. Наименование органа, утвердившего положительное заключение государственной экологической экспертизы:	-
6.3. Подтверждение соответствия вносимых в проектную документацию изменений требованиям, указанным в части 3.8 статьи 49 Градостроительного кодекса Российской Федерации	
6.3.1. Дата:	<b>20.05.2022</b>
6.3.2. Номер:	<b>1</b>
6.3.3. Сведения о лице, утвердившем указанное подтверждение:	<b>Михайлов Р.В.</b>
6.4. Подтверждение соответствия вносимых в проектную документацию изменений требованиям, указанным в части 3.9 статьи 49 Градостроительного кодекса Российской Федерации	
6.4.1. Дата:	-

6.4.2. Номер:	-
6.4.3. Наименование органа исполнительной власти или организации, проводившей оценку соответствия:	-

Сведения о проектных характеристиках объекта капитального строительства изложить в следующей редакции:

Раздел 7. Проектные характеристики объекта капитального строительства	
7.1. Наименование объекта капитального строительства, предусмотренного проектной документацией:	<b>1-й этап 2-ой очереди проектируемой жилой застройки: корпус №3</b>
7.1.1. Вид объекта капитального строительства:	<b>Здание</b>
7.1.2. Назначение объекта:	<b>Многоквартирный дом</b>
7.1.3. Кадастровый номер реконструируемого объекта капитального строительства:	-
7.1.4. Площадь застройки (кв. м):	<b>2738,22</b>
7.1.4.1. Площадь застройки части объекта капитального строительства (кв. м):	-
7.1.5. Площадь (кв. м):	-
7.1.5.1. Площадь части объекта капитального строительства (кв. м):	-
7.1.6. Площадь нежилых помещений (кв. м):	-
7.1.7. Площадь жилых помещений (кв. м):	-
7.1.8. Количество помещений (штук):	-
7.1.9. Количество нежилых помещений (штук):	-
7.1.10. Количество жилых помещений (штук):	<b>240</b>
7.1.11. в том числе квартир (штук):	<b>240</b>
7.1.12. Количество машино-мест (штук):	-
7.1.13. Количество этажей:	-
7.1.14. в том числе, количество подземных этажей:	<b>1</b>
7.1.15. Вместимость (человек):	-
7.1.16. Высота (м):	-
7.1.17. Другие показатели:	<b>Количество надземных</b>

	<p>этажей, шт. - 7-8  <b>Количество подземных этажей, шт. - 1</b>  <b>Количество секций, шт. - 9</b>  <b>Максимальная отметка верха строительных конструкций, м - 29,400</b>  <b>Количество квартир, шт. - 240, в т.ч.:</b>  - однокомнатных, шт. - 87  - двухкомнатных, шт. - 111  - двухкомнатных (евро), шт. - 27  - трехкомнатных, шт. - 15  <b>Общая площадь здания, кв.м - 20089,37</b>  <b>Общая площадь квартир (с учетом летних помещений), кв.м - 13326,88</b>  <b>Площадь квартир, кв.м - 12845,26</b>  <b>Общая площадь индивидуальных кладовых/количество кладовых, кв.м/шт. - 317,26/71</b>  <b>Общая площадь встроенных помещений общественного назначения, кв.м - 249,45</b>  <b>Строительный объем, куб.м - 76049,84, в т. ч.:</b>  <b>подземный, куб.м - 5892,07</b></p>
7.2. Наименование объекта капитального строительства, предусмотренного проектной документацией:	<b>1-й этап 2-ой очереди проектируемой жилой застройки: корпус №4</b>
7.2.1. Вид объекта капитального строительства:	<b>Здание</b>
7.2.2. Назначение объекта:	<b>Многоквартирный дом</b>
7.2.3. Кадастровый номер реконструируемого объекта капитального строительства:	-
7.2.4. Площадь застройки (кв. м):	<b>798,82</b>
7.2.4.1. Площадь застройки части объекта капитального строительства (кв. м):	-
7.2.5. Площадь (кв. м):	-
7.2.5.1. Площадь части объекта капитального строительства (кв. м):	-
7.2.6. Площадь нежилых помещений (кв. м):	-


7.2.7. Площадь жилых помещений (кв. м):	-
7.2.8. Количество помещений (штук):	
7.2.9. Количество нежилых помещений (штук):	-
7.2.10. Количество жилых помещений (штук):	<b>58</b>
7.2.11. в том числе квартир (штук):	<b>58</b>
7.2.12. Количество машино-мест (штук):	-
7.2.13. Количество этажей:	-
7.2.14. в том числе, количество подземных этажей:	<b>1</b>
7.2.15. Вместимость (человек):	-
7.2.16. Высота (м):	-
7.2.17. Другие показатели:	<p><b>Количество надземных этажей, шт. - 6</b></p> <p><b>Количество подземных этажей, шт. - 1</b></p> <p><b>Количество секций, шт. - 2</b></p> <p><b>Максимальная отметка верха строительных конструкций, м - 22,460</b></p> <p><b>Количество квартир, шт. - 58, в т.ч.:</b></p> <ul style="list-style-type: none"> <li>- однокомнатных, шт. - 24</li> <li>- двухкомнатных, шт. - 22</li> <li>- трехкомнатных, шт. - 12</li> </ul> <p><b>Общая площадь здания, кв.м - 5070,28</b></p> <p><b>Общая площадь квартир (с учетом летних помещений), кв.м - 3287,77</b></p> <p><b>Площадь квартир, кв.м - 3139,18</b></p> <p><b>Общая площадь индивидуальных кладовых/количество кладовых, кв.м/шт. - 131,44/20</b></p> <p><b>Общая площадь встроенных помещений общественного назначения, кв.м - 512,58</b></p> <p><b>Строительный объем, куб.м - 18764,4, в т. ч.:</b></p> <p><b>подземный, куб.м - 2017,3</b></p>
7.3. Наименование объекта капитального строительства, предусмотренного проектной документацией:	<b>2-й этап 2-ой очереди проектируемой жилой застройки: корпус №5</b>

7.3.1. Вид объекта капитального строительства:	<b>Здание</b>
7.3.2. Назначение объекта:	<b>Многоквартирный дом</b>
7.3.3. Кадастровый номер реконструируемого объекта капитального строительства:	-
7.3.4. Площадь застройки (кв. м):	<b>1203,62</b>
7.3.4.1. Площадь застройки части объекта капитального строительства (кв. м):	-
7.3.5. Площадь (кв. м):	-
7.3.5.1. Площадь части объекта капитального строительства (кв. м):	-
7.3.6. Площадь нежилых помещений (кв. м):	-
7.3.7. Площадь жилых помещений (кв. м):	-
7.3.8. Количество помещений (штук):	
7.3.9. Количество нежилых помещений (штук):	-
7.3.10. Количество жилых помещений (штук):	<b>116</b>
7.3.11. в том числе квартир (штук):	<b>116</b>
7.3.12. Количество машино-мест (штук):	-
7.3.13. Количество этажей:	-
7.3.14. в том числе, количество подземных этажей:	<b>1</b>
7.3.15. Вместимость (человек):	-
7.3.16. Высота (м):	-
7.3.17. Иные показатели:	<p><b>Количество надземных этажей, шт. - 8</b></p> <p><b>Количество подземных этажей, шт. - 1</b></p> <p><b>Количество секций, шт. - 4</b></p> <p><b>Максимальная отметка верха строительных конструкций, м - 28,780</b></p> <p><b>Количество квартир, шт. - 116,</b>  <b>в т.ч.:</b></p> <ul style="list-style-type: none"> <li>- однокомнатных, шт. - 39</li> <li>- двухкомнатных, шт. - 54</li> <li>- трехкомнатных, шт. - 23</li> </ul> <p><b>Общая площадь здания, кв.м - 8988,86</b></p> <p><b>Общая площадь квартир (с учетом летних помещений),</b></p>

	<p><b>кв.м - 6306,72</b>  <b>Площадь квартир, кв.м - 6055,9</b>  <b>Общая площадь индивидуальных кладовых/количество кладовых, кв.м/шт. - 83,37/19</b>  <b>Общая площадь встроенных помещений общественного назначения, кв.м - 1176,08</b>  <b>Строительный объем, куб.м - 36154,17, в т. ч.:</b>  <b>подземный, куб.м - 2746,71</b></p>
7.4. Наименование объекта капитального строительства, предусмотренного проектной документацией:	<b>2-й этап 2-ой очереди проектируемой жилой застройки: корпус №6</b>
7.4.1. Вид объекта капитального строительства:	<b>Здание</b>
7.4.2. Назначение объекта:	<b>Многоквартирный дом</b>
7.4.3. Кадастровый номер реконструируемого объекта капитального строительства:	-
7.4.4. Площадь застройки (кв. м):	<b>798,82</b>
7.4.4.1. Площадь застройки части объекта капитального строительства (кв. м):	-
7.4.5. Площадь (кв. м):	-
7.4.5.1. Площадь части объекта капитального строительства (кв. м):	-
7.4.6. Площадь нежилых помещений (кв. м):	-
7.4.7. Площадь жилых помещений (кв. м):	-
7.4.8. Количество помещений (штук):	
7.4.9. Количество нежилых помещений (штук):	-
7.4.10. Количество жилых помещений (штук):	<b>78</b>
7.4.11. в том числе квартир (штук):	<b>78</b>
7.4.12. Количество машино-мест (штук):	-
7.4.13. Количество этажей:	-
7.4.14. в том числе, количество подземных этажей:	<b>1</b>
7.4.15. Вместимость (человек):	-
7.4.16. Высота (м):	-

7.4.17. Иные показатели:	<p><b>Количество надземных этажей, шт. - 8</b></p> <p><b>Количество подземных этажей, шт. - 1</b></p> <p><b>Количество секций, шт. - 2</b></p> <p><b>Максимальная отметка верха строительных конструкций, м - 28,390</b></p> <p><b>Количество квартир, шт. - 78, в т.ч.:</b></p> <ul style="list-style-type: none"> <li>- однокомнатных, шт. - 32</li> <li>- двухкомнатных, шт. - 30</li> <li>- трехкомнатных, шт. - 16</li> </ul> <p><b>Общая площадь здания, кв.м - 6547,22</b></p> <p><b>Общая площадь квартир (с учетом летних помещений), кв.м - 4422,70</b></p> <p><b>Площадь квартир, кв.м - 4213,61</b></p> <p><b>Общая площадь индивидуальных кладовых/количество кладовых, кв.м/шт. - 131,26/20</b></p> <p><b>Общая площадь встроенных помещений общественного назначения, кв.м - 653,24</b></p> <p><b>Строительный объем, куб.м - 24065,83, в т. ч.:</b></p> <p><b>подземный, куб.м - 2017,30</b></p>
7.5. Наименование объекта капитального строительства, предусмотренного проектной документацией:	<b>2-й этап 2-ой очереди проектируемой жилой застройки: корпус №7</b>
7.5.1. Вид объекта капитального строительства:	<b>Здание</b>
7.5.2. Назначение объекта:	<b>Многоквартирный дом</b>
7.5.3. Кадастровый номер реконструируемого объекта капитального строительства:	-
7.5.4. Площадь застройки (кв. м):	<b>1203,62</b>
7.5.4.1. Площадь застройки части объекта капитального строительства (кв. м):	-
7.5.5. Площадь (кв. м):	-
7.5.5.1. Площадь части объекта капитального строительства (кв. м):	-
7.5.6. Площадь нежилых помещений (кв. м):	-


7.5.7. Площадь жилых помещений (кв. м):	-
7.5.8. Количество помещений (штук):	
7.5.9. Количество нежилых помещений (штук):	-
7.5.10. Количество жилых помещений (штук):	<b>116</b>
7.5.11. в том числе квартир (штук):	<b>116</b>
7.5.12. Количество машино-мест (штук):	-
7.5.13. Количество этажей:	-
7.5.14. в том числе, количество подземных этажей:	<b>1</b>
7.5.15. Вместимость (человек):	-
7.5.16. Высота (м):	-
7.5.17. Другие показатели:	<p><b>Количество надземных этажей, шт. - 8</b></p> <p><b>Количество подземных этажей, шт. - 1</b></p> <p><b>Количество секций, шт. - 4</b></p> <p><b>Максимальная отметка верха строительных конструкций, м - 29,380</b></p> <p><b>Количество квартир, шт. - 116, в т.ч.:</b></p> <ul style="list-style-type: none"> <li>- однокомнатных, шт. - 31</li> <li>- двухкомнатных, шт. - 54</li> <li>- двухкомнатных (евро), шт. - 8</li> <li>- трехкомнатных, шт. - 23</li> </ul> <p><b>Общая площадь здания, кв.м - 8988,86</b></p> <p><b>Общая площадь квартир (с учетом летних помещений), кв.м - 6131,40</b></p> <p><b>Площадь квартир, кв.м - 5881,14</b></p> <p><b>Общая площадь индивидуальных кладовых/количество кладовых, кв.м/шт. - 83,37/19</b></p> <p><b>Общая площадь встроенных помещений общественного назначения, кв.м - 1174,42</b></p> <p><b>Строительный объем, куб.м - 36154,17, в т. ч.:</b></p> <p><b>подземный, куб.м - 2746,71</b></p>

<p>Первый заместитель министра жилищной политики Московской области</p>	 <p>ДОКУМЕНТ ПОДПИСАН ЭЛЕКТРОННОЙ ПОДПИСЬЮ</p> <p>Сертификат <b>00D65FEFADC9FBE318B12DF86CFF6ABV9D</b> Владелец <b>Ращепкина Людмила Владимировна</b> Действителен с <b>15.06.2022</b> по <b>08.09.2023</b></p>	<p>Л.В. Ращепкина</p>
<p>должность уполномоченного лица органа (организации), осуществляющего выдачу разрешения на строительство</p>	<p>ПОДПИСЬ</p>	<p>инициалы, фамилия</p>

16.11.2022

На основании заявления Общество с ограниченной ответственностью "Специализированный Застройщик "Дивное-Сити" от 28.04.2025 № P001-2277205431-96524630 о внесении изменений в разрешение на строительство от 28.12.2018 № RU50-21-12632-2018, выданного Министерством жилищной политики Московской области (далее - разрешение на строительство) внести в разрешение на строительство следующее(ие) изменение(-я):  
-в связи с продлением срока действия разрешения на строительство внести следующее изменение(-я):

Раздел 1. Реквизиты разрешения на строительство	
1.1. Дата разрешения на строительство:	28.12.2018
1.2. Номер разрешения на строительство:	RU50-21-12632-2018
1.3. Наименование органа (организации):	Министерство жилищной политики Московской области
1.4. Срок действия настоящего разрешения:	28.06.2028
1.5. Дата внесения изменений или исправлений:	29.04.2025

Начальник управления обеспечения строительства объектов жилого назначения	 <p>ДОКУМЕНТ ПОДПИСАН ЭЛЕКТРОННОЙ ПОДПИСЬЮ</p> <p>Сертификат 00C24D78E5908F9871B8D0ADA94B1B958D Владелец <b>Валов Игорь Олегович</b> Действителен с 21.01.2025 по 16.04.2026</p>	Валов Игорь Олегович
(должность уполномоченного лица органа (организации), осуществляющего выдачу разрешения на строительство)	(электронная подпись)	(расшифровка подписи)